

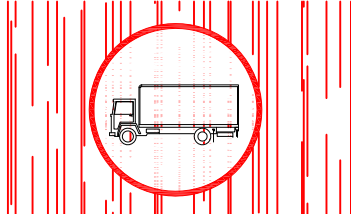
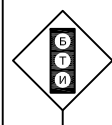
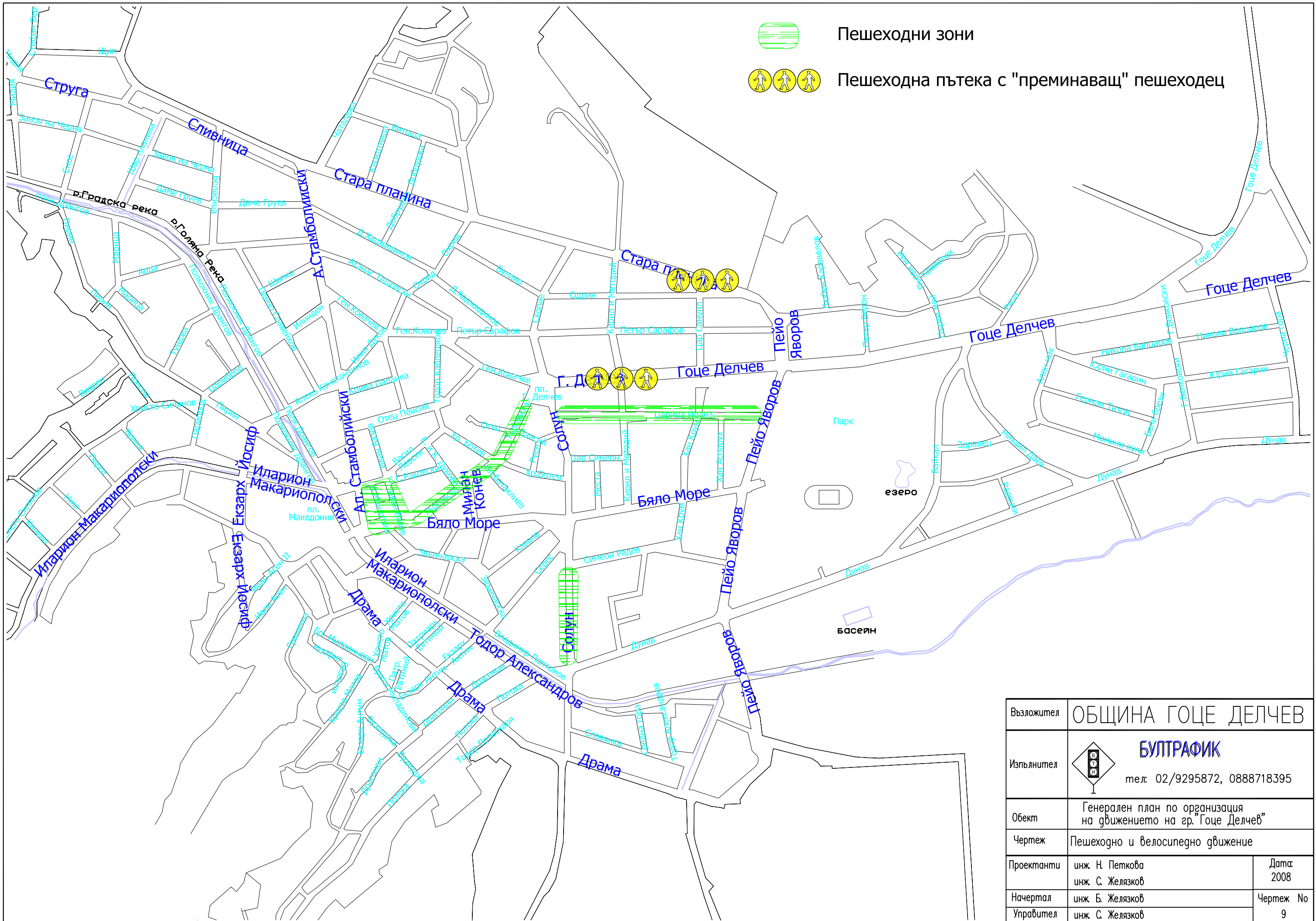


-  Трасета на товарния поток
-  Трасета за товарно движение на режим
-  Зони забранени за товарно движение

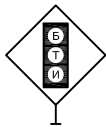
| | | |
|------------|---|----------------|
| Възложител | ОБЩИНА ГОЦЕ ДЕЛЧЕВ | |
| Изпълнител |  БУЛТРАФИК тел: 02/9295872, 0888718395 | |
| Обект | Генерален план по организация на движението на гр. "Гоце Делчев" | |
| Чертеж | Забрани за движение на товарни автомобили | |
| Проектанти | инж. Н. Петкова инж. С. Желязков | Дата: 2008 |
| Начертал | инж. Б. Желязков | Чертеж No 8 |
| Управител | инж. С. Желязков | |

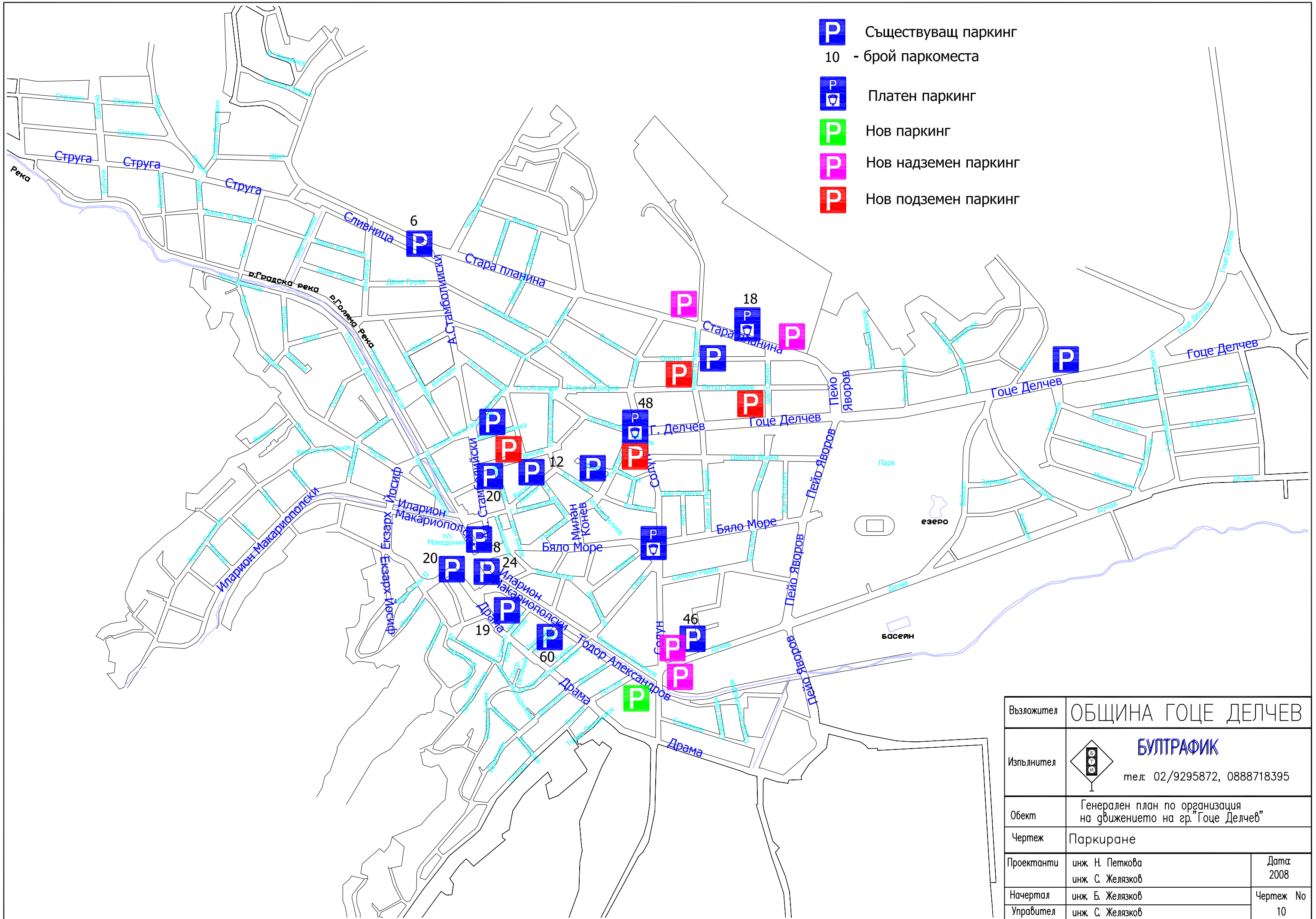






Пешеходни зони

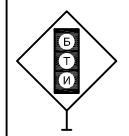


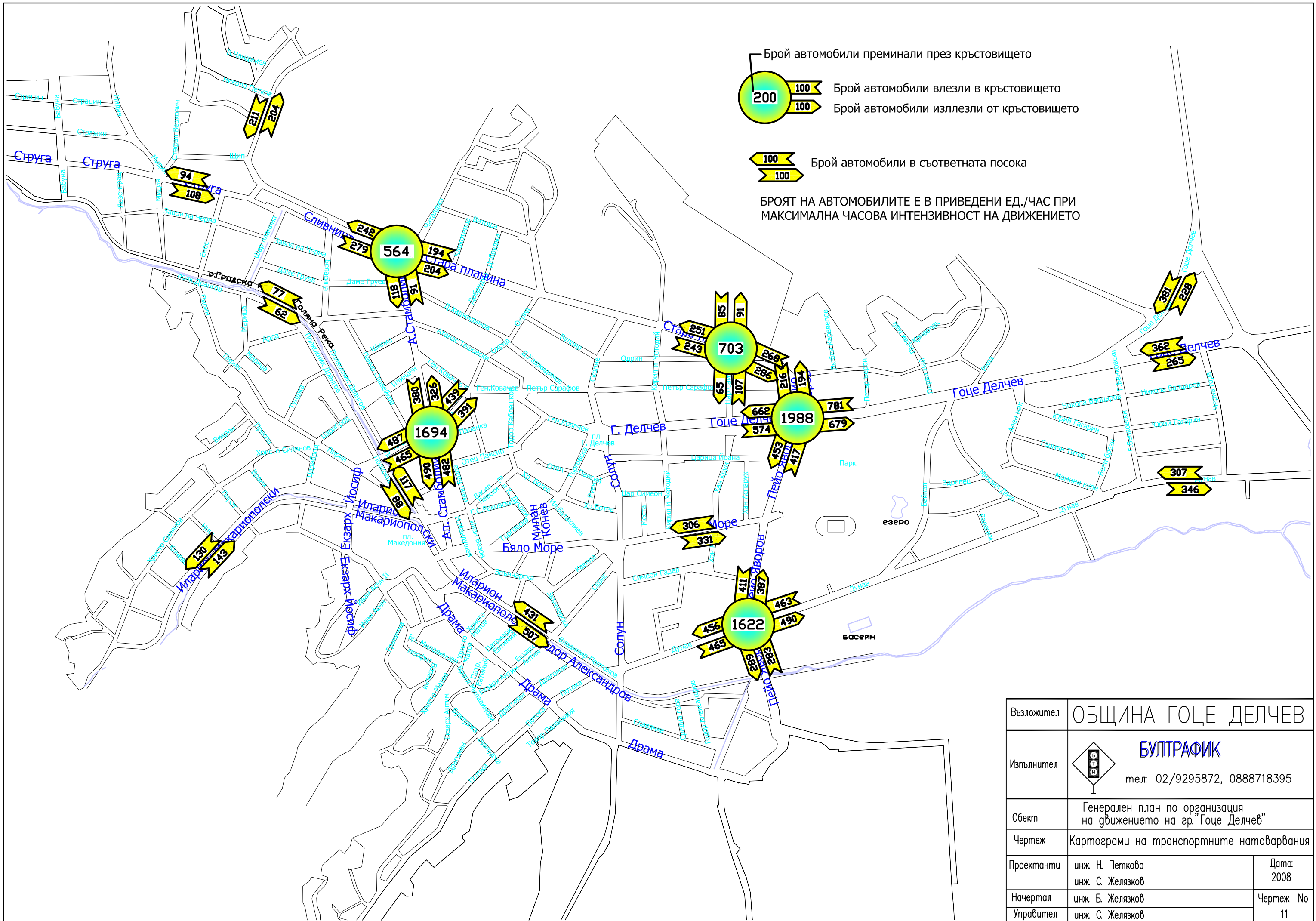
Пешеходна пътека с "преминаващ" пешеходец


| | | |
|------------|---|----------------|
| Възложител | ОБЩИНА ГОЦЕ ДЕЛЧЕВ | |
| Изпълнител |  БУЛТРАФИК тел: 02/9295872, 0888718395 | |
| Обект | Генерален план по организация на движението на гр. "Гоце Делчев" | |
| Чертеж | Пешеходно и велосипедно движение | |
| Проектанти | инж. Н. Петкова инж. С. Желязков | Дата: 2008 |
| Начертал | инж. Б. Желязков | Чертеж No 9 |
| Управител | инж. С. Желязков | |

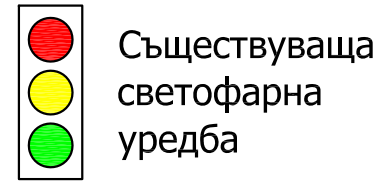


-  Съществуващ паркинг
- 10 - брой паркоместа
-  Платен паркинг
-  Нов паркинг
-  Нов надземен паркинг
-  Нов подземен паркинг

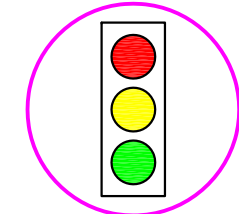
| | | |
|------------|---|-----------------|
| Възложител | ОБЩИНА ГОЦЕ ДЕЛЧЕВ | |
| Изпълнител |  БУЛТРАФИК тел: 02/9295872, 0888718395 | |
| Обект | Генерален план по организация на движението на гр. "Гоце Делчев" | |
| Чертеж | Паркиране | |
| Проектанти | инж. Н. Петкова инж. С. Желязков | Дата: 2008 |
| Начертал | инж. Б. Желязков | Чертеж No 10 |
| Управител | инж. С. Желязков | |



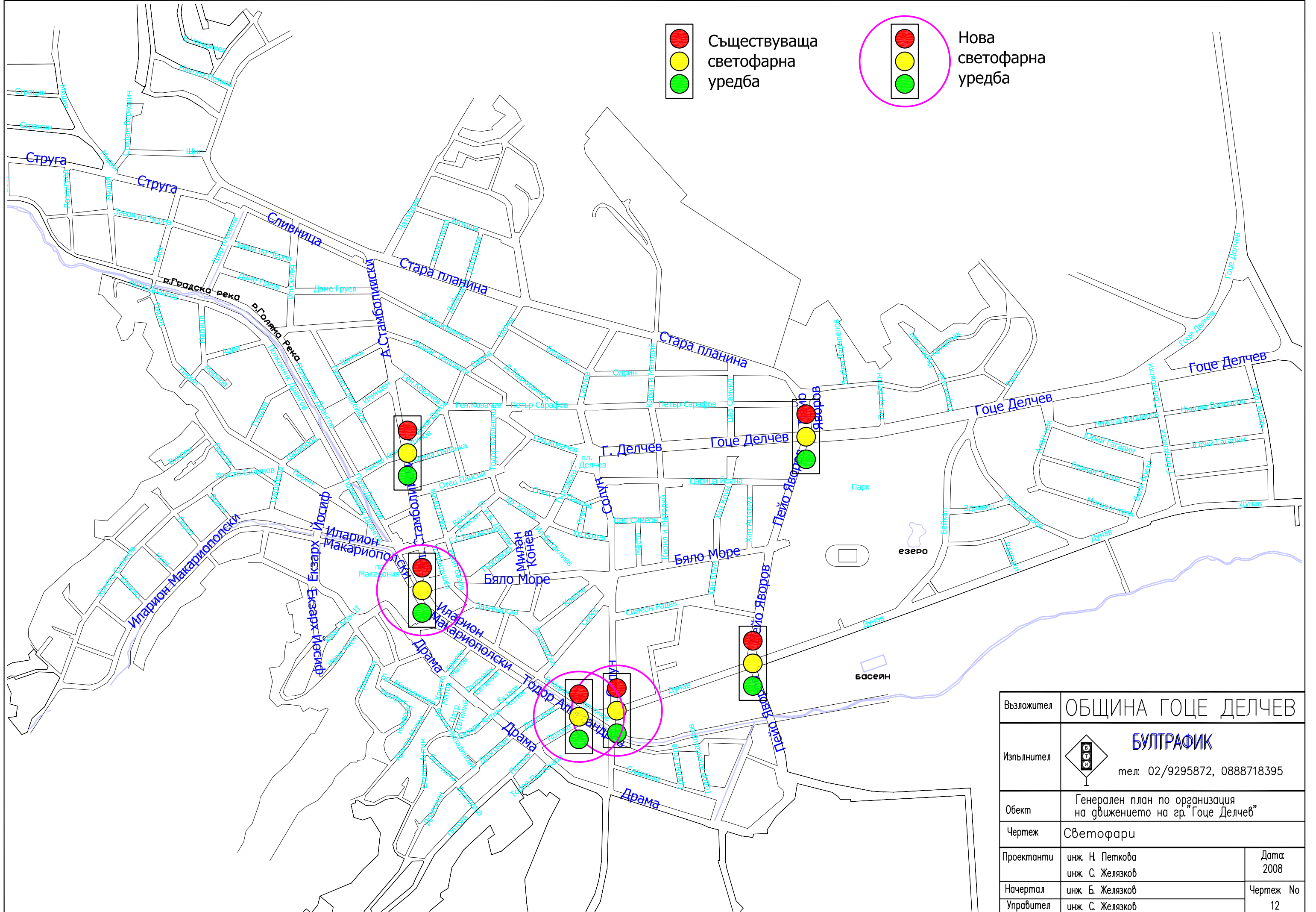
| | | |
|------------|---|-----------------|
| Възложител | ОБЩИНА ГОЦЕ ДЕЛЧЕВ | |
| Изпълнител |  БУЛТРАФИК тел: 02/9295872, 0888718395 | |
| Обект | Генерален план по организация на движението на гр. "Гоце Делчев" | |
| Чертеж | Картограми на транспортните натоварвания | |
| Проектанти | инж. Н. Петкова инж. С. Желязков | Дата: 2008 |
| Начертал | инж. Б. Желязков | Чертеж No 11 |
| Управител | инж. С. Желязков | |



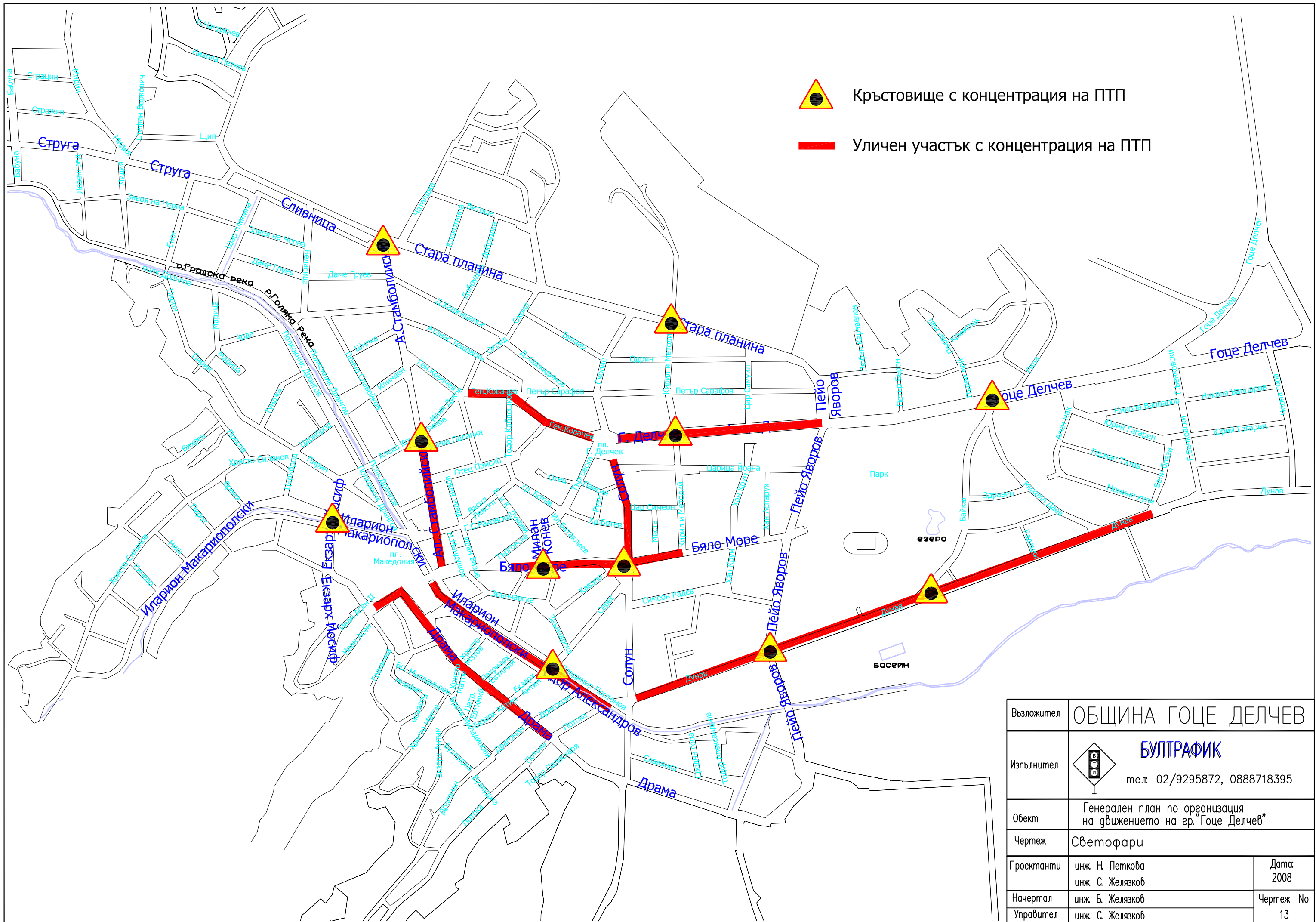
Съществуваща
светофарна
уредба



Нова
светофарна
уредба



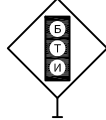
| | | |
|------------|---|-----------------|
| Възложител | ОБЩИНА ГОЦЕ ДЕЛЧЕВ | |
| Изпълнител |  БУЛТРАФИК тел: 02/9295872, 0888718395 | |
| Обект | Генерален план по организация на движението на гр. "Гоце Делчев" | |
| Чертеж | Светофари | |
| Проектанти | инж. Н. Петкова инж. С. Желязков | Дата: 2008 |
| Начертал | инж. Б. Желязков | Чертеж No 12 |
| Управител | инж. С. Желязков | |



Кръстовище с концентрация на ПТП

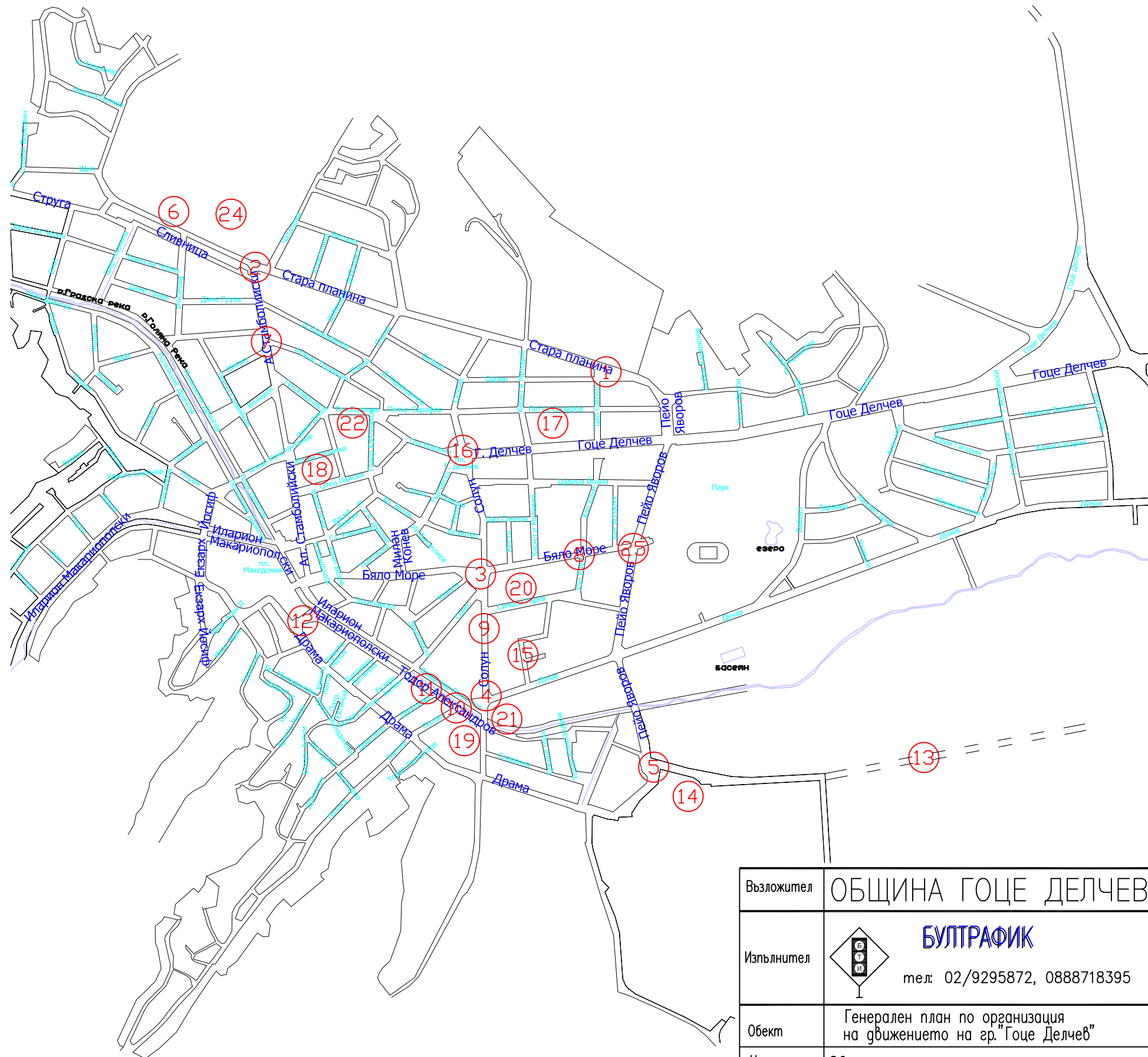



Уличен участък с концентрация на ПТП

| | | |
|------------|---|-----------------|
| Възложител | ОБЩИНА ГОЦЕ ДЕЛЧЕВ | |
| Изпълнител |  БУЛТРАФИК тел: 02/9295872, 0888718395 | |
| Обект | Генерален план по организация на движението на гр. "Гоце Делчев" | |
| Чертеж | Светофари | |
| Проектанти | инж. Н. Петкова инж. С. Желязков | Дата: 2008 |
| Начертал | инж. Б. Желязков | Чертеж No 13 |
| Управител | инж. С. Желязков | |

ОСНОВНИ МЕРОПРИЯТИЯ, ПРОИЗТИЧАЩИ ОТ ГПОД
НА ГРАД ГОЦЕ ДЕЛЧЕВ
ЗА ПОДОБРЯВАНЕ ОРГАНИЗАЦИЯТА НА ДВИЖЕНИЕТО.

1. К-ще “Стара планина” - “Цар Самуил”: Промяна предимството за преминаване. Възстановяване работата на светофарите с “Преминаващ пешеходец”.
2. К-ще “Стара планина”/“Сливница” - “Ал. Стамболийски”: В зоната на кръстовището разширяване на платната за движение и подмяна на настилките по “Сливница” и “Ал. Стамболийски”.
3. К-ще “Бяло море” - “Солун”: канализиране на движението и паркирането и подобряване на сигнализацията. В зоната на кръстовището разширяване на платната за движение и подмяна на настилките по “Бяло море” и “Солун”.
4. К-ще “Т. Александров”/“Дунав” - “Солун”: В зоната на кръстовището разширяване платното за движение и подмяна на настилката по “Солун”. Поставяне на светофарна уредба.
5. К-ще “Драма” - “П. Яворов”: подобряване на сигнализацията и канализиране на движението. При изместване на автогарата в този район - реконструкция на кръстовището.
6. Уличен участък на “Сливница” между ”Щип” и “Ал. Стамболийски”: разширяване платното за движение и подмяна на настилката.
7. Уличен участък на “Ал. Стамболийски” между “Сливница” и ”Иларион Макариополски”: разширяване платното за движение и подмяна на настилката. Въвеждане на еднопосочно движение от ”Ил. Макариополски” до “Ал. Константинов”.
8. Уличен участък на “Бяло море” между “Солун” и ”Пею Яворов”: разширяване платното за движение и подмяна на настилката.
9. Уличен участък на “Солун” между “Бяло море” и ”Дунав”: изместване на пазара и възстановяване движението на МПС. Разширяване платното за движение, подмяна на настилката и въвеждане на еднопосочно движение.
10. Да се изгради мост над “Градската река” за свързването на ул. “Потока” с ул. ”Тодор Александров”. Тогава е необходима светофарна уредба на новото кръстовище, която да работи синхронизирано с новата уредба на ”Т. Александров” със “Солун”.
11. Да се въведе еднопосочно движение по двойката улици “Владимир Поптомов” и “Т. Александров” в участъка от “Екзарх Евтим” до “Солун”.
12. Да се изгради пътна връзка между “Иларион Макариополски” и “Драма” при ДНА.
13. Да се проектира и изгради продължението (реализира пробив) на ул. “Драма” до Републикански път II-19.
14. Да се изместят сегашната автогара и т.н. “частна автогара” на подходящо място при к-ще “Драма” и “П. Яворов”.
15. Да се измести досегашния пазар от уличното платно на “Солун” източно в непосредствена близост.
16. Да се изгради многоетажен подземен паркинг в центъра под сегашния паркинг и част от градинката.
17. Да се изгради многоетажен подземен паркинг в двора на природо-математическата гимназия.
18. Да се изгради многоетажен подземен паркинг в двора на I-во основно училище “Кирил и Методи”.
19. Да се изгради паркинг върху част от коритото на “Градската река” откъм новостроящия се МОЛ.
20. Да се изгради многоетажен подземен паркинг на мястото на сегашната автогара.
21. Да се изгради многоетажен подземен паркинг на мястото на сегашната т.н. “частна автогара” при “Дунав” и “Солун”.
22. Да се осигурят допълнително паркоместа по “Ген. Ковачев” от центъра до хотел “Гоце Делчев”.
23. Северният околоръстен път е необходимо да се ремонтира за облекчаване на градското движение.
24. От централната част да се изместят всички нерегламентирани работилници, гаражи, автосервизи и др. подобни. Подходящо място за голяма част от тях ще бъде бившата казарма.
25. Подмяна на пълната настилката по ул. “П. Яворов” с асфалтобетонна и обособяване на паркоместа.



| | | |
|------------|---|-----------------|
| Възложител | ОБЩИНА ГОЦЕ ДЕЛЧЕВ | |
| Изпълнител |  БУЛТРАФИК тел: 02/9295872, 0888718395 | |
| Обект | Генерален план по организация на движението на гр. Гоце Делчев | |
| Чертеж | Светофари | |
| Проектанти | инж. Н. Петкова инж. С. Желязков | Дата: 2008 |
| Начертал | инж. Б. Желязков | Чертеж No 14 |
| Управител | инж. С. Желязков | |